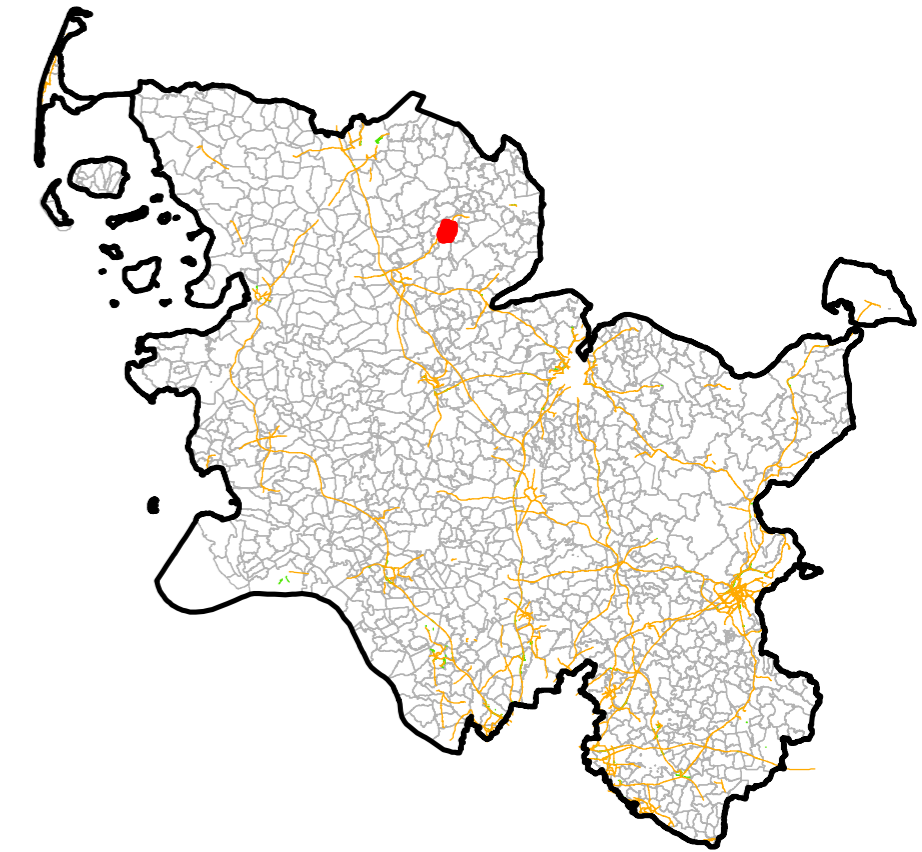













**Loit**  
**Schleswig-Flensburg**  
 Gemeindeübersicht




**Straßenlärm - L<sub>Night</sub> in dB(A)**

Berechnungshöhe: 4 m über Gelände  
 Berechnungsraster: 10 m x 10 m  
 Berechnungsprogramm: IMMI 2021

- |   |                    |   |                     |
|---|--------------------|---|---------------------|
|  | ab 70 dB(A)        |  | Landesgrenze        |
|  | ab 65 bis 69 dB(A) |  | Gemeindegrenzen     |
|  | ab 60 bis 64 dB(A) |  | Lärmschutzwand      |
|  | ab 55 bis 59 dB(A) |  | Hauptverkehrsstraße |
|  | ab 50 bis 54 dB(A) |  | Gemeindegrenze Loit |
|  | ab 45 bis 49 dB(A) |   |                     |

**Lärmkartierung zur Umsetzung der  
 Umgebungslärmrichtlinie 2002/49/EG  
 in Schleswig-Holstein**



Koordinatensystem: ETRS 1989 - UTM Zone 32N

Kartengrundlage: DTK25

Erstellungsdatum: 17.11.2022

Auftraggeber:

Landesamt für Landwirtschaft,  
 Umwelt und ländliche Räume  
 Schleswig-Holstein



Auftragnehmer:

LÄRMKONTOR GmbH  
 Altonaer Poststraße 13b  
 22767 Hamburg

